

## HOTĂRÂRE

### privind completarea inventarului bunurilor care aparțin domeniului public al municipiului Rm.Sărat

Consiliul local al municipiului Râmnicu-Sărat, județul Buzău, întrunit în ședința de lucru ordinară în data de **25.02.2010**;

Având în vedere:

- expunerea de motive a primarului municipiului Rm.Sărat, înregistrată la nr. 2161/18.02.2010;
  - raportul Direcției administrație publică locală din cadrul Primăriei municipiului Rm.Sărat, înregistrat la nr.2160/18.02.2010;
  - avizul comisiei de specialitate a Consiliului local, anexat la hotărâre;
  - prevederile H.G. nr.1031/1999 pentru aprobarea Normelor metodologice privind înregistrarea în contabilitate a bunurilor care alcătuiesc domeniul public al statului și al unităților administrativ teritoriale;
  - prevederile H.G. nr.548/1999 privind aprobarea Normelor tehnice pentru întocmirea inventarului bunurilor care alcătuiesc domeniul public al comunelor, orașelor, municipiilor și județelor;
  - prevederile H.G. nr.1348/2001 privind atestarea domeniului public al județului Buzău, precum și al municipiilor, orașelor și comunelor din județul Buzău, cu modificările și completările ulterioare;
  - prevederile H.G. 2139/2004 pentru aprobarea Catalogului privind clasificarea și duratele normale de funcționare a mijloacelor fixe;
  - prevederile Legii nr.213/1998 actualizată, privind proprietatea publică și regimul juridic al acesteia, cu modificările și completările ulterioare;
- În temeiul art.39 alin.1 și art.45 din Legea nr.215/2001 a administrației publice locale, republicată, cu modificările și completările ulterioare

## HOTĂRĂȘTE:

**Art.1.** Secțiunea I « Bunuri imobile » din Inventarul bunurilor care aparțin domeniului public al municipiului Rm.Sărat se completează cu poziția nr.778, conform anexei la prezenta hotărâre.

**Art.2** Hotărârea Consiliului local nr.99/1999 privind însușirea Inventarului bunurilor care aparțin domeniului public al municipiului Rm.Sărat cu modificările și completările ulterioare, atestată prin H.G. nr.1348/2001, se modifică în mod corespunzător.

**Art.3.** Prezenta hotărâre se aduce la îndeplinire de Primar prin Direcția administrație publică locală și Direcția economică din cadrul Primăriei municipiului Rm.Sărat.

**Art.4.** Prezenta hotărâre se comunică la:

- Instituția Prefectului județului Buzău;
- Primarul municipiului Rm-Sărat;
- Consiliul județean Buzău;
- Direcția administrație publică locală;
- Direcția economică
- Mass – media locala.

Acceptată hotărârea în data de 19 voturi din 19 consilieri prezenți.

Președinte de ședință  
D-na Pușcașu Cornelia

Contrasemnează secretar,  
Cons. jr. Pâșaru Anicuța

Nr. 21  
Rm.Sărat 25.02.2010





ROMÂNIA  
PRIMĂRIA MUNICIPIULUI RÂMNICU - SĂRAT

Str. N.Bălcescu nr. 1, Râmnicu-Sărat, Tel: 0238.561946; Fax: 0238.561947  
Web site: www.primariermsarat.ro E-mail: primarie\_rmsarat@primariermsarat.ro

Nr.2161/18.02.2010

**EXPUNERE DE MOTIVE**

la proiectul de hotărâre privind completarea Inventarului bunurilor care aparțin domeniului public al municipiului Rm.Sărat

Prin proiectul de hotărâre inițiat se propune completarea inventarului domeniului public al municipiului Rm.Sărat cu bunuri imobile - teren, în suprafață de 28.000 mp, situat în imediata vecinătate a stației de epurare a municipiului Rm.Sărat (strada Cătunul Morilor).

Necesitatea inițierii acestui proiect de hotărâre rezultă din faptul că pentru realizarea proiectului « **Modernizare și extindere sisteme de alimentare cu apă, canalizare și epurare ape în județul Buzău - aglomerarea Rm.Sărat** » a fost necesară punerea la dispoziția S.C COMPANIA DE APĂ S.A BUZĂU a suprafeței de 52.300 mp, suprafață formată din 24.300 mp, teren proprietate publică a municipiului Rm.Sărat conform Inventarului bunurilor care aparțin domeniului public al municipiului Rm.Sărat aprobat prin H.G nr.1348/2001 și H.G nr.1974/2004 privind atestarea domeniului public al județului Buzău, precum și al municipiilor, orașelor și comunelor din județul Buzău și 28.000 mp teren dat în folosință gratuită către S.C COMPANIA DE APĂ SA prin HCL nr.70/30.03.2009.

Având în vedere prevederile Legii nr.213/1998 actualizată, privind proprietatea publică și regimul juridic al acesteia, cu modificările și completările ulterioare, s-a elaborat prezentul proiect de hotărâre pe care îl supunem analizării și adoptării Consiliului local al municipiului Rm.Sărat.

Primar,

**Pr.Viorel Holban**





**ROMÂNIA**  
**PRIMĂRIA MUNICIPIULUI RÂMNICU- SĂRAT**

Str. N.Bălcescu nr. 1, Râmnicu-Sărat, Tel: 0238.561946; Fax: 0238.561947  
Web site: [www.primariermsarat.ro](http://www.primariermsarat.ro) E-mail: [primarie\\_rmsarat@primariermsarat.ro](mailto:primarie_rmsarat@primariermsarat.ro)

Nr. 2160 / 18.02.2010

**RAPORT DE SPECIALITATE**  
**privind completarea Inventarului bunurilor care aparțin**  
**domeniului public al municipiului Rm.Sărat**

Având în vedere faptul că pentru realizarea proiectului « **Modernizare și extindere sisteme de alimentare cu apă, canalizare și epurare ape în județul Buzău - aglomerarea Rm.Sărat** » a fost necesară punerea la dispoziția S.C COMPANIA DE APĂ S.A BUZĂU a suprafeței de 52.300 mp, suprafață formată din 24.300 mp, teren proprietate publică a municipiului Rm.Sărat conform Inventarului bunurilor care aparțin domeniului public al municipiului Rm.Sărat aprobat prin H.G nr.1348/2001 și H.G nr.1974/2004 privind atestarea domeniului public al județului Buzău, precum și al municipiilor, orașelor și comunelor din județul Buzău și 28.000 mp teren dat în folosință gratuită către S.C COMPANIA DE APĂ SA prin HCL nr.70/30.03.2009, s-a constatat că terenul în suprafață de 28.000 mp situat în imediata vecinătate a stației de epurare (strada Cătunul Morilor) nu este cuprins în inventarul bunurilor ce aparțin domeniului public al municipiului Rm.Sărat.

Având în vedere prevederile:

-H.G. nr.1031/1999 pentru aprobarea Normelor metodologice privind înregistrarea în contabilitate a bunurilor care alcătuiesc domeniul public al statului și al unităților administrativ teritoriale;

-H.G. nr.548/1999 privind aprobarea Normelor tehnice pentru întocmirea inventarului bunurilor care alcătuiesc domeniul public al comunelor, orașelor, municipiilor și județelor;

-H.G. 2139/2004 pentru aprobarea Catalogului privind clasificarea și duratele normale de funcționare a mijloacelor fixe;

-Legii nr.213/1998 actualizată, privind proprietatea publică și regimul juridic al acesteia, cu modificările și completările ulterioare;

propunem completarea inventarului bunurilor care aparțin domeniului public al municipiului Rm.Sărat, după cum urmează:

Secțiunea I „Bunuri imobile” din Inventarul bunurilor care aparțin domeniului public al municipiului Rm.Sărat se completează cu poziția nr.778, conform anexei la prezentul raport.

În urma verificărilor și măsurărilor efectuate pe teren s-au determinat următoarele elemente de identificare pentru bunul în cauză:

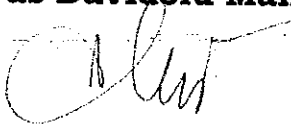
N- pe 290,98 ml incintă stație epurare și pe 68.38 ml platformă gunoi

S- pe 229,96 ml zonă protecție albie râul Rm.Sărat

V- pe 86,02 ml zonă protecție albie râul Rm.Sărat

E- pe 152,59 ml zonă protecție albie râul Rm.Sărat

**Director Administrație Publică Locală,  
Ing.Vagyas Davidoiu Manuela**



## ANEXA

**COMPLETARE LA INVENTARUL BUNURILOR CARE APARTIN DOMENIULUI PUBLIC AL  
MUNICIPIULUI RM.SĂRAT**

**Secțiunea I: Bunuri imobile**

Nr.crt.	Codul de clasificare	Denumirea bunului	Elemente de identificare	Anul dobândirii sau, dup caz, al dării în folosință	Valoarea de inventar (lei)	Situția juridică actuală
778	1.8.8	Teren aferent stației de epurare	<p>Suprafață 28.000 mp Adresa: Rm.Sărat, strada Cătunul Morilor Vecinătăți: N-pe 290,98 ml incintă stație de epurare și 68,38 ml platformă gunoi S- pe 229,96 ml zonă protecție albie râul Rm.Sărat; E- pe 152,59 ml zonă protecție albie râul Rm.Sărat; V- pe 86,02 ml ml zonă protecție albie râul Rm.Sărat;</p>	2010	116335	HCL nr. _____

PLAN DE AMPLO

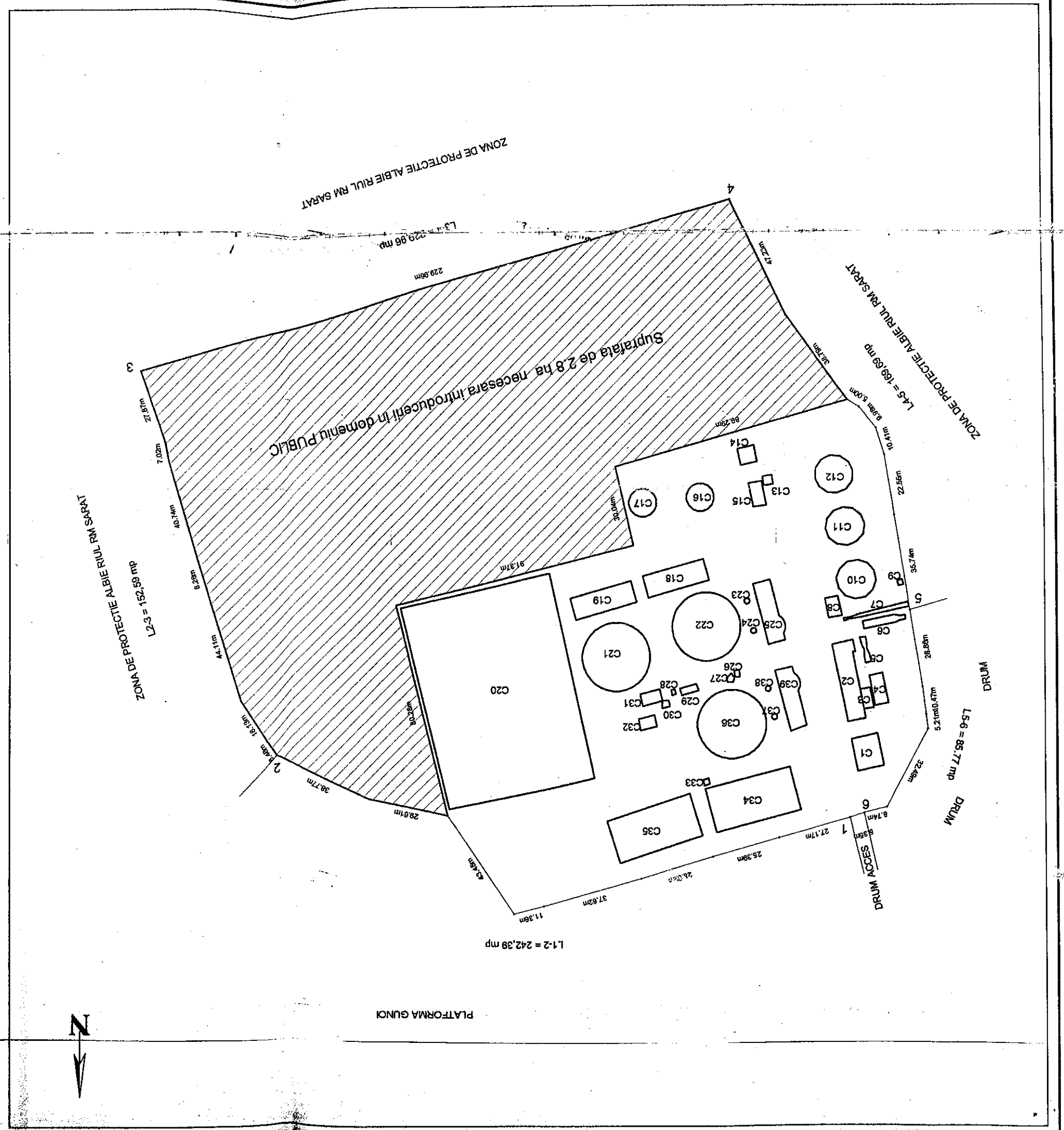
Nr. cadastral	Suprafata [mp]
	52301

Cartea Funciara

A. Date referitoare la teren		B. Date referitoare la constructii	
Nr. parcele	Categoria de folosinta	Co	Suprafata [mp]
1		52301	52301
Total			52301

Cod constr. Suprafata construita la sol [mp] Valoarea impozitului

Cod	Suprafata construita la sol [mp]	Valoarea impozitului
C1	118	
C2	200	
C3	28	
C4	56	
C5	15	
C6	41	
C7	33	
C8	35	
C9	4	
C10	159	
C11	152	
C12	150	
C13	12	
C14	37	
C15	42	
C16	83	
C17	83	
C18	194	
C19	194	
C20	4333	
C21	503	
C22	503	
C23	3	
C24	154	
C25	154	
C26	4	
C27	8	
C28	3	
C29	17	
C30	8	
C31	35	
C32	27	
C33	6	
C34	526	
C35	273	
C36	503	
C37	3	
C38	3	
C39	151	
TOTAL	8947	




ROMANIA  
JUDETUL BUZAU  
MUNICIPIUL RM-SARAT  
CONSILIUL LOCAL  
Comisia pentru amenajarea teritoriului si urbanism,  
protectie mediu si turism

## Raport de avizare

Comisia pentru amenajarea teritoriului si urbanism, protectie mediu si turism intrunita in sedinta de lucru a avizat Proiectul de hotarare privind completarea inventarului bunurilor care alcătuiesc domeniul public al municipiului Rm.Sărat, cu unanimitate de voturi.

**Comisia pentru amenajarea teritoriului si urbanism,  
protectie mediu si turism**

A handwritten signature in black ink, consisting of a large, stylized loop followed by a vertical stroke and a small horizontal tick at the top.